

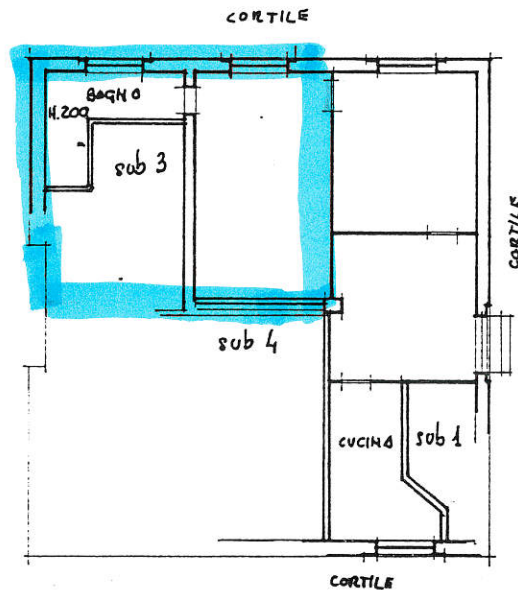


Planimetria di u.i.u. in Comune di RONCO BRIANTINO..... via VITTORINO MANDELLI..... civ. 15.....

BLOCCO D.1 BIBLIOTECA di VIA MANDELLI 13

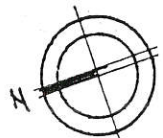
 ANEA INTERVENTI

COERENZE: SUTTI I LATI
PROPRIETA' COMUNE DI RONCO BRIANTINO



PIANO TERRA
H = 3.10

ORIENTAMENTO



SCALA DI 1:200

Dichiarazione di N.C.
Denuncia di variazione

Compilata dal ge.lli. CANALI WALTER
(Titolo, cognome e nome)

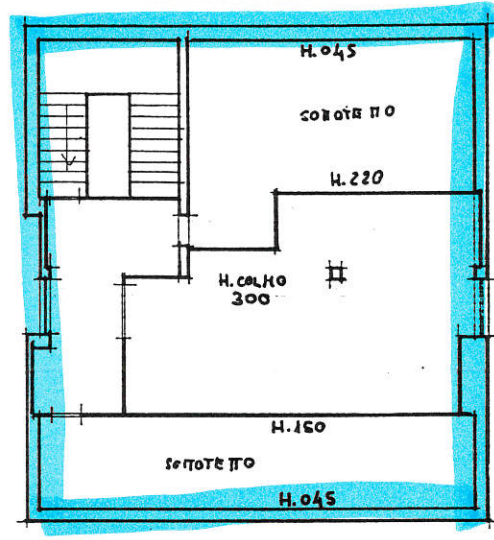
RISERVATO ALL'UFFICIO

Identificativi catastali
F. 11
n. 45 sub. 2

Iscritto all'albo de i geometri
della provincia di MILANO n. 7333
data 18/4/91 Firma Canali W

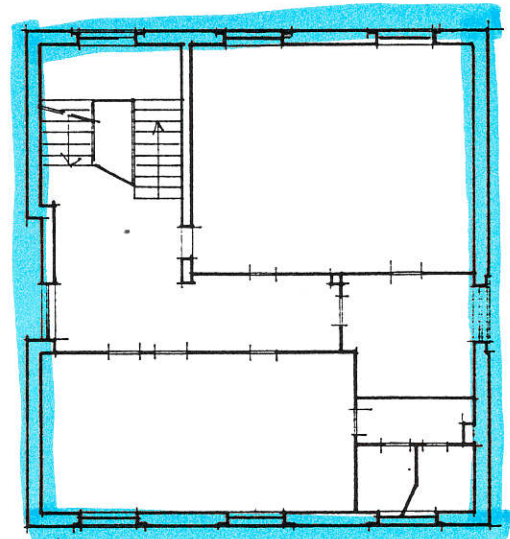


Planimetria di u.i.u. in Comune di RONCO BRIANTINO via VITTORINO MANDELLI civ. 15

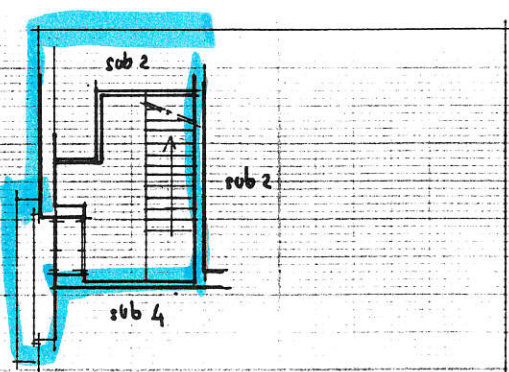


PIANO SECONDO

COERENZE: SU TUTTI I LATI
PROPRIETA' COMUNE DI
RONCO BRIANTINO

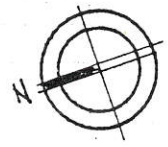


PIANO PRIMO
H. 310



PIANO TERRA
H. 310

ORIENTAMENTO



SCALA DI 1:200

Dichiarazione di N.C.
Denuncia di variazione

Compilata dal geom. CANALI WALTER
(Titolo, cognome e nome)

RISERVATO ALL'UFFICIO

Identificativi catastali
F. 11
n. 45 sub. 3

Iscritto all'albo de l. geometri
della provincia di MILANO n. 7333
data 18/11/92 Firma Cecchi Ulli